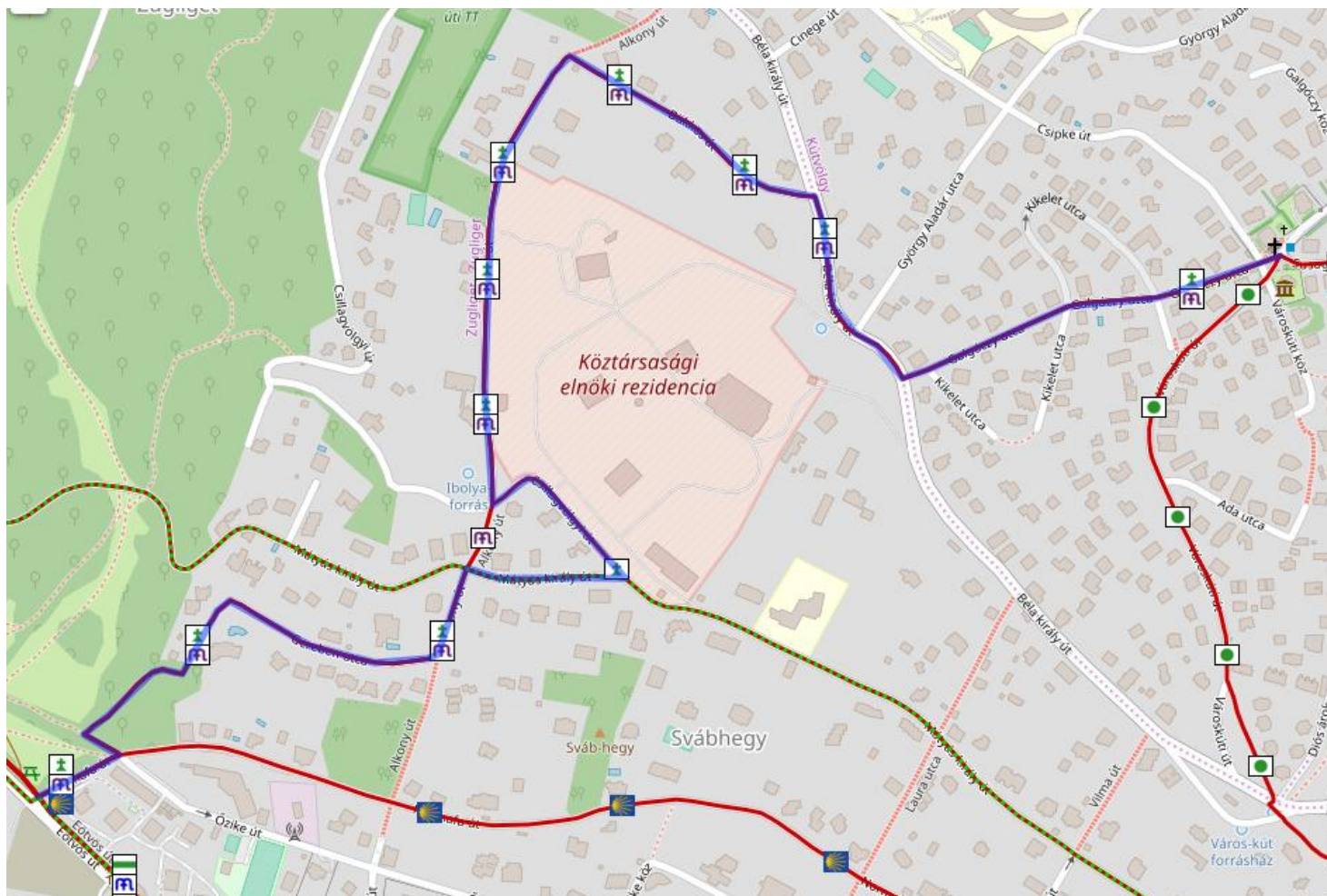


Turistaút változások a Budai-hegységben 2018-ban

A Budapesti Természetbarát Sportszövetség Technikai Bizottsága tagszervezeteinek bevonásával az alábbi turistaút változtatásokat végezte el a Budai-hegységben 2018-ban.

Normafa és környéke:

A 128-as busz végállomásától induló Z+ jelzés Mária kápolna - Normafa – Makkosmária – Mamutfenyők – Katonasírok - Hármashatár út vonalú Zöld + jelzésű turistaút Mária kápolna – Normafa, Eötvös út – Normafa út sarok közötti szakasza közötti része **Zöld kápolna** jelzésre változott. A Zöld sávval történő csatlakozásig.



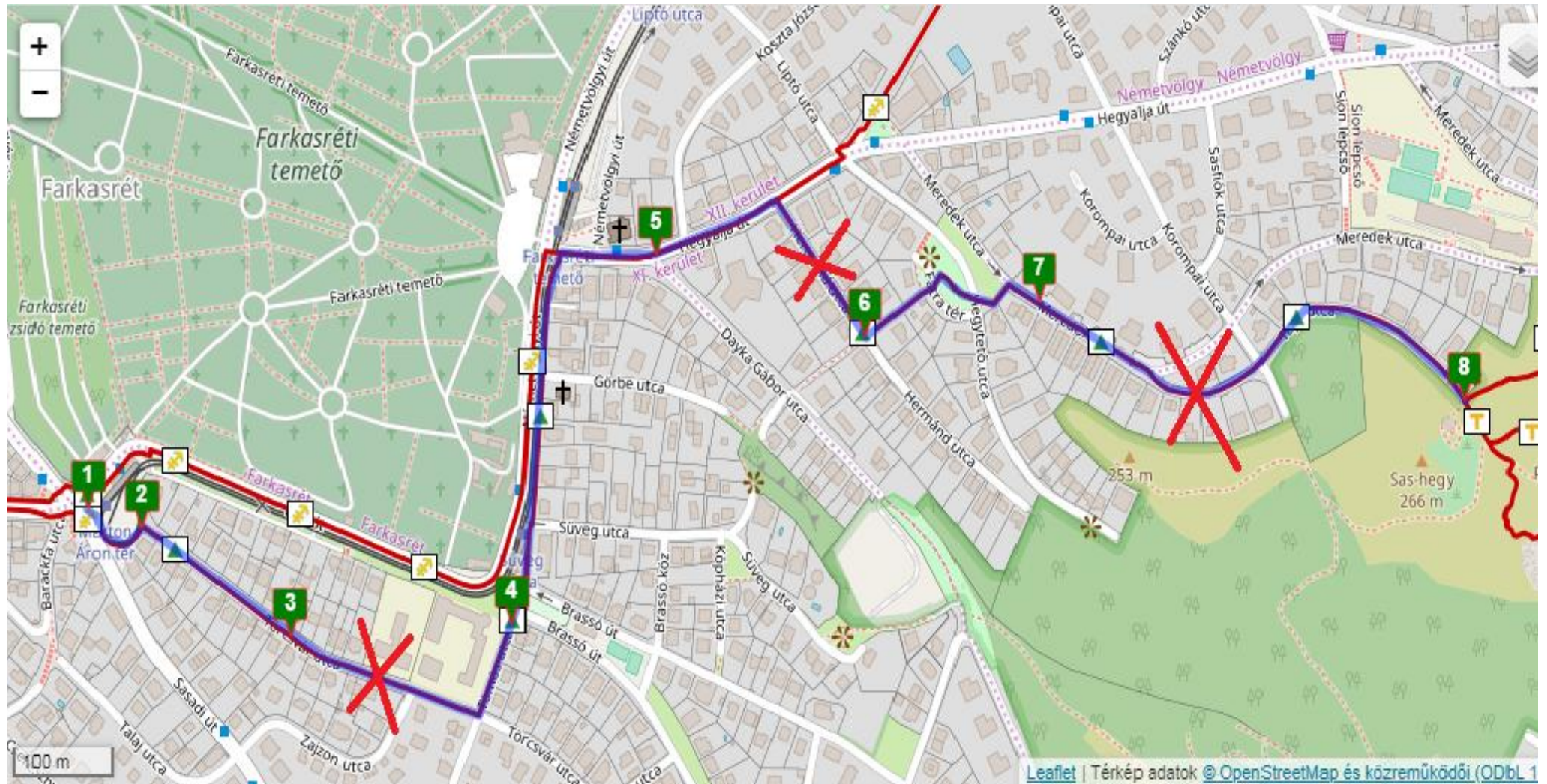
Megszüntetésre került a Zöld + jelzés Zöld sávval fonódó része: Zöld sáv becsatlakozás (Eötvös út-Normafa út sarok) - Normafa Rétes büfé között.

A Zöld + jelzésű turistaút új kezdőpontja a Normafa, Rétes büfétől (Zöld sáv kiágazás) indul.



Márton Áron tér környéke:

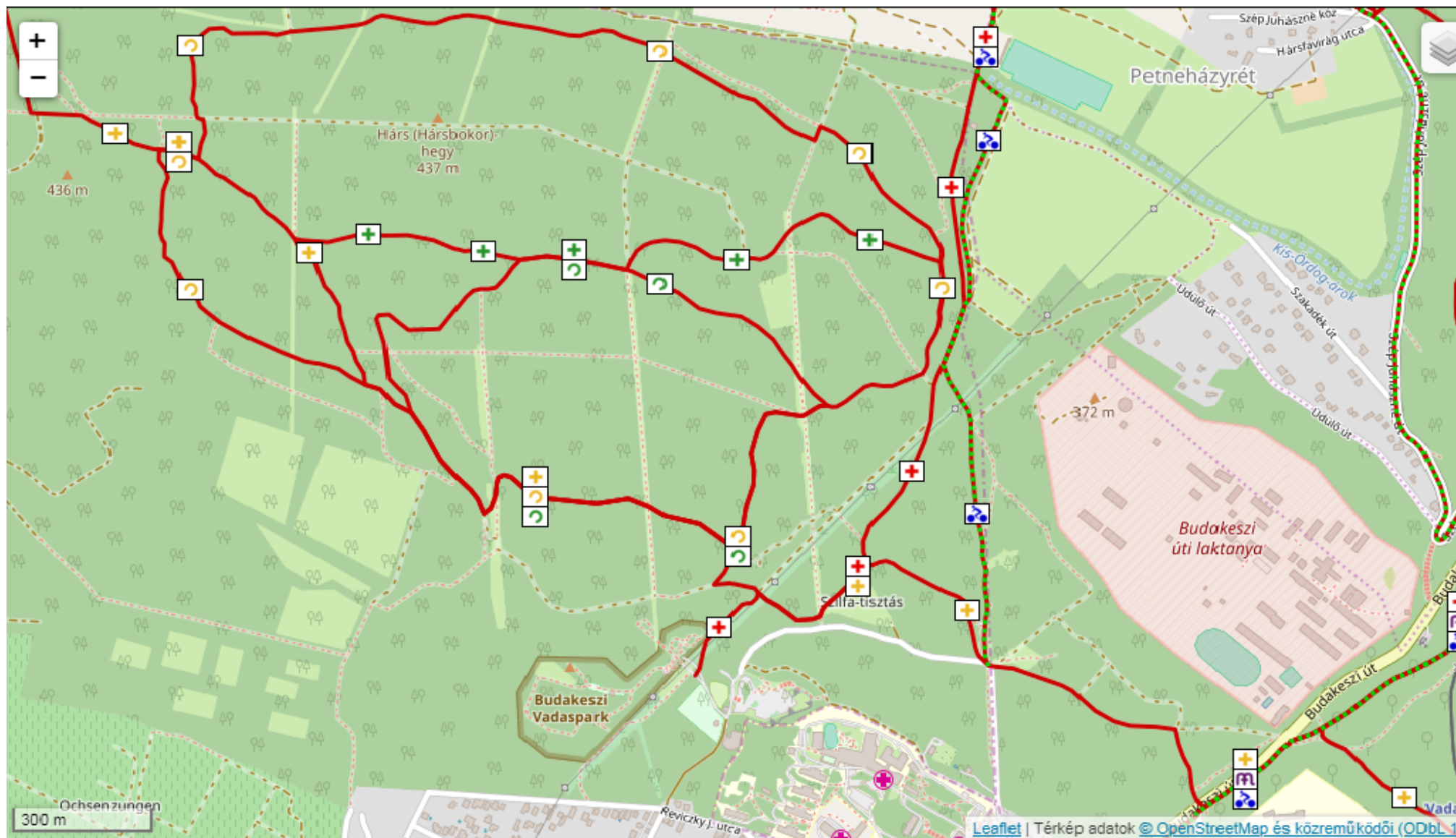
A Sas-hegyi Természet Védelmi Terület-Márton Áron tér-Ördög-orom-Farkas-völgy-Széchenyi-hegy viszonylatú Zöld háromszög jelzésű turistaút Sas-hegyi Természet Védelmi Terület-Márton Áron tér közti szakasza megszüntetésre került.



A Zöld háromszög jelzésű turistaút megszüntetett szakasza

Budakeszi Vadaspark környéke:

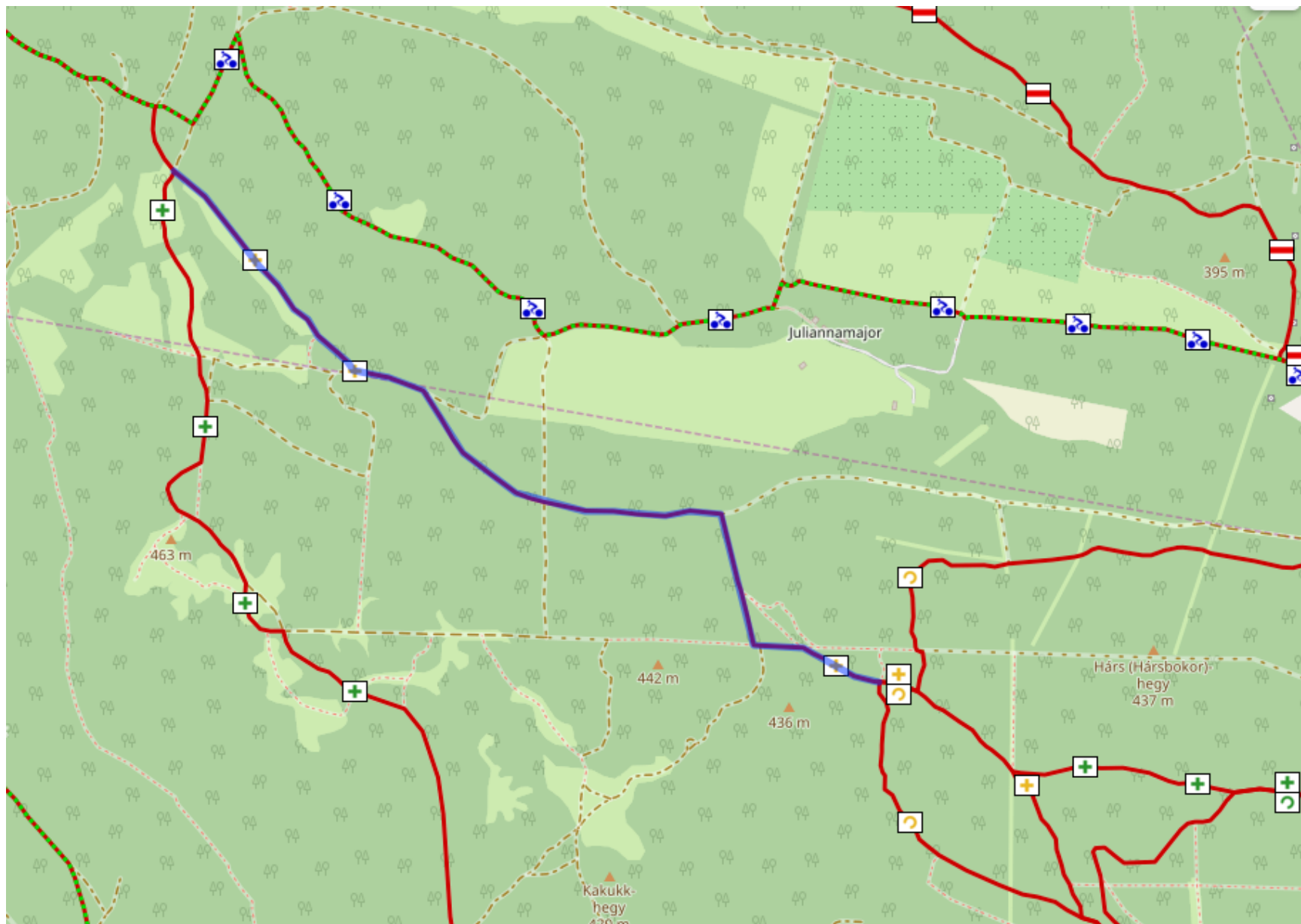
Átalakításra került a Budakeszi Vadaspark turista útjainak jelzeshálózata.



Budakeszi Vadaspark új jelzeshálózata

Új nyomvonalra került a Budakeszi Vadasparkot a Zöld + jelzéssel összekötő Sárga+ jelzésű turistaút.

A S+ jelzésű út a Nyiladéktól egyenesen tovább haladó szakasza a Katonasírok felé megszüntetésre került, a Fokozottan Védett Természetvédelmi Területi besorolás miatt.



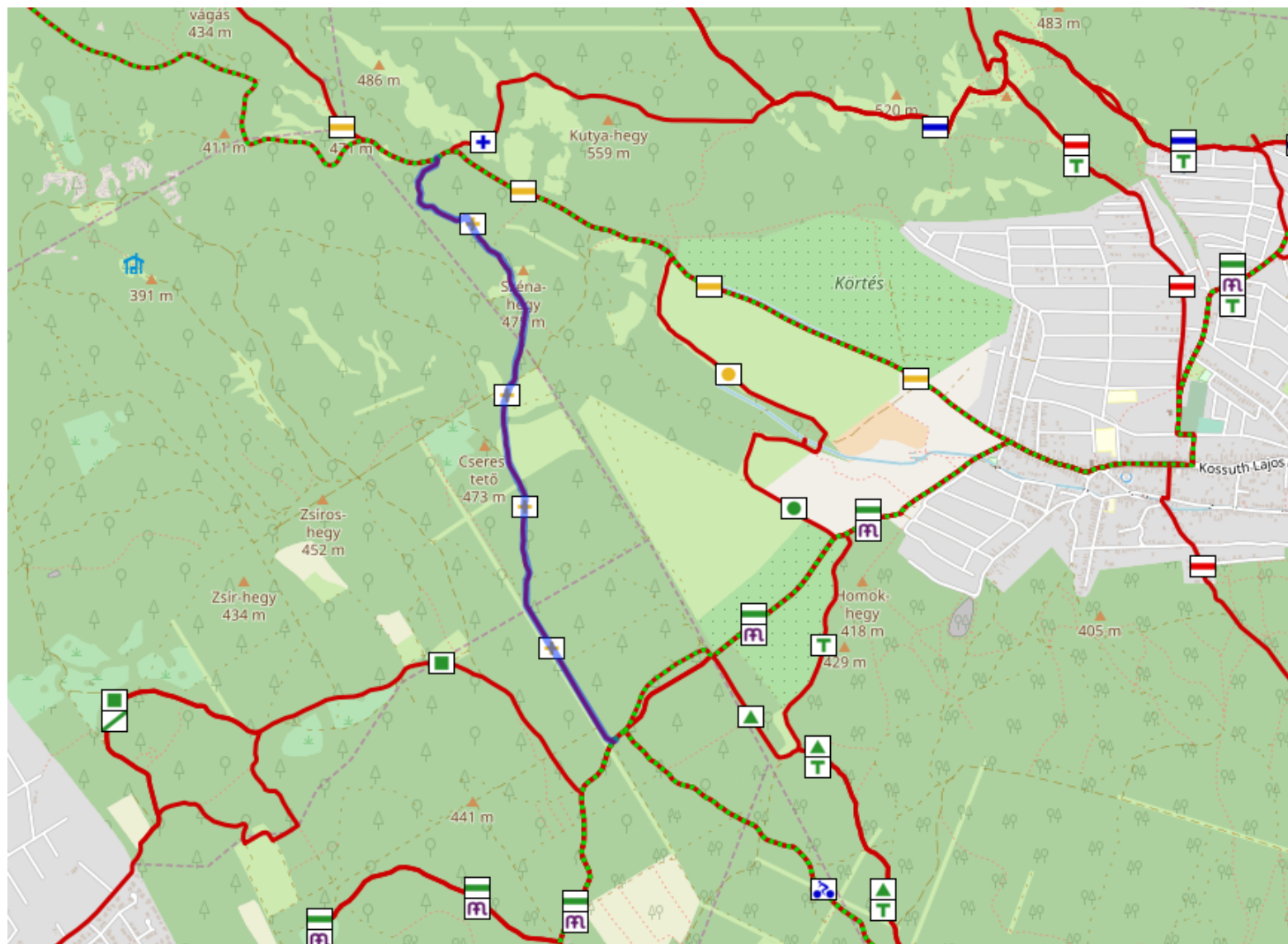
A Sárga + jelzésű turistaút új nyomvonala Budakeszi Vadaspark és a Zöld + jelzés között.

Nagykovácsi környéke:

Új **Sárga kereszt** jelzésű turistaút köti össze a Sárga sáv (Fehér út) és a Zöld sáv jelzést.

A 3 km hosszú új turistaút útvonala: Sárga sáv kiágazás (Fehér út)-Széna-hegy-Cseres-tető-Zöld sáv becsatlakozás (Képesfa).

Az új turistaút Széna-hegy környékén Fokozottan Védett Természetvédelmi Területen halad keresztül, ezért kérjük a Tisztelt Erdőlátogatókat, hogy a turistaútról ne térjenek le!



Új Sárga + jelzésű turistaút Nagykovácsi környékén

A Bükkös-árokban futó Kék sáv jelzésű turistautat és a Hosszú-árokban haladó Piros sáv jelzésű turistautat az eddigi Kék + jelzés helyett Piros + jelzés köti össze.

